

Verejno-prospešné stavby vodného hospodárstva

Stavby zabezpečujúce úpravu odtokových pomerov a využitie riečnej sústavy
VO/1 stavby a opatrenia v súvislosti s vybudovaním vodnej cesty Váh (pozri ver.-prosp. stavby vodnej dopravy)
VO/2 úpravy miestnych tokov a realizácia recipientov na odvádzanie vôd z povrchového odtoku (nezobrazuje sa vo výkrese VPS)

Stavby a zariadenia na zásobovanie vodou

VV/1 rozšírenie verejného vodovodu - rozšírenie akumulácie, rozvodnej siete, realizácia ďalších tlakových pásiem, vodovodné rozvody a príslušné zariadenia mestskej vodovodnej siete vrátane čerpacích staníc - vo väzbe na uvažovaný územný rozvoj podľa rámcového návrhu ÚPN mesta, ako aj následnej projektovej dokumentácie (vo výkrese VPS zobrazené len zásobné potrubia)
VV/2 vodojem 2.b. tlak. pásma 2x 250 m3 v lokalite "Kamená hora" (MČ 02 – Sever)
VV/3 vodojem 2.a. tlak. pásma 2x 1000 m3 v lokalite "Lipiny" (MČ 03 - Juh)
VV/4 rekonštrukcie nevyhovujúcich vodárenských zariadení a rozvodnej siete vo všetkých tlakových pásmach (nezobrazuje sa vo výkrese VPS)

Stavby a zariadenia na odvádzanie a čistenie odpadových vôd
VK/1 dobudovanie ľavobrežnej mestskej čistiarnie odpadových vôd
VK/2 rozšírenie verejnej kanalizácie - kmeňové stoky, hlavné zberače a ostatné súčasti kanalizačnej sústavy (vrátane kanalizačných čerpacích staníc) vo väzbe na územný rozvoj podľa návrhu ÚPN mesta a následnej technickej dokumentácie (vo výkrese VPS zobrazené len vybrané časti verejnej kanalizácie)

Verejno-prospešné stavby energetiky a spojov

Stavby a zariadenia na zásobovanie elektrickou energiou

EE/1 preložka 110 kV prípojky do 110/6 kV rozvodne Bekaert Hlohovec, a.s.
EE/2 preložka 22 kV vzdušnej linky č.237 (zrušenie + nová výstavba)
EE/3 všetky zariadenia verejného technického vybavenia nevyhnutného pre zásobovanie lokalít výstavby navrhovaných v ÚPN mesta, elektrickou energiou podľa následnej projektovej dokumentácie (vo výkrese VPS zobrazené len vybrané zariadenia)
EE/4 všetky výmeny 22 kV distribučných vzdušných línií v zastavanom území za káblové (nezobrazuje sa vo výkrese VPS)
EE/5 všetky nutné preložky 22 kV distribučných vzdušných a káblových línií vyvolané investičnou činnosťou na území mesta podľa rámcového návrhu ÚPN mesta a následnej projektovej dokumentácie (nezobrazuje sa vo výkrese VPS)
EE/6 nové 22/0,4 kV trafostanice podľa rámcového návrhu ÚPN mesta a následnej projektovej dokumentácie (nezobrazuje sa vo výkrese VPS)
EE/7 všetky súvisiace objekty k predošlým stavbám ako aj nevyhnutné preložky ostatných inžinierskych sietí - vyvolané investície (nezobrazuje sa vo výkrese VPS)

Stavby a zariadenia na zásobovanie plynom

EP/1 preložka plynovodu DN 150, PN 25 v MČ 03 – Juh
EP/3 rekonštrukcia STL a NTL plynovodnej siete na území mesta (nezobrazuje sa vo výkrese VPS)
EP/4 všetky zariadenia verejného technického vybavenia nevyhnutného pre zásobovanie lokalít výstavby navrhovaných v ÚPN mesta, plynom (vo výkrese VPS zobrazené len vybrané zariadenia)
EP/6 zvýšenie výkonu, dobudovanie a rekonštrukcia, resp. výstavba nových regulačných staníc plynu podľa následnej projektovej dokumentácie (nezobrazuje sa vo výkrese VPS)
EP/7 miestna plynovodná STL sieť s príslušnými zariadeniami podľa rámcového návrhu ÚPN mesta a následnej projektovej dokumentácie (nezobrazuje sa vo výkrese VPS)
EP/8 všetky súvisiace objekty k predošlým stavbám ako aj nevyhnutné preložky ostatných inžinierskych sietí - vyvolané investície (nezobrazuje sa vo výkrese VPS)

Stavby a zariadenia na zásobovanie teplom

ET/1 všetky zariadenia verejného technického vybavenia nevyhnutného pre zásobovanie lokalít výstavby navrhovaných v ÚPN mesta, teplom (vo výkrese VPS zobrazené len vybrané trasy)
ET/2 rekonštrukcie a výmena jestvujúcich zariadení na zásobovanie teplom v záujme ekologickejších a ekonomickejších technológií (nezobrazuje sa vo výkrese VPS)
ET/3 všetky súvisiace objekty k predošlým stavbám ako aj nevyhnutné preložky ostatných inžinierskych sietí - vyvolané investície (nezobrazuje sa vo výkrese VPS)

Stavby a zariadenia spojov

ES/1 výstavba diaľkových prenosových prostriedkov spojov - medzimestských optických káblov (nezobrazuje sa vo výkrese VPS)
ES/2 výstavba slaboprúdových rozvodov na celom území mesta podľa následnej technickej dokumentácie (nezobrazuje sa vo výkrese VPS)
ES/3 rádioreléové trasy a ich zariadenia (nezobrazuje sa vo výkrese VPS)
ES/4 všetky nevyhnutné telekomunikačné siete pre lokality výstavby navrhované v ÚPN mesta (nezobrazuje sa vo výkrese VPS)
ES/5 všetky súvisiace objekty k predošlým stavbám ako aj nevyhnutné preložky ostatných inžinierskych sietí - vyvolané investície (nezobrazuje sa vo výkrese VPS)

Verejno-prospešné stavby odpadového hospodárstva

OH/1 odstraňovanie, sanácia, resp. rekultivácia starých skládok (environmentálnych záťaží) na území mesta (vo výkrese VPS zobrazené len vybrané skládky na rekultiváciu)
OH/2 rekultivácia starej skládky komunálneho odpadu v mestskej časti Šulekovo v súvislosti s realizáciou verejnej zelene v tomto priestore
OH/3 rekultivácia skládky (odkaliska) neaktívnych kalov JE Jaslovské Bohunice v MČ 04 – Šulekovo
OH/4 rozširovanie skládky odpadov Vlčie hory v rámci stanovenej plochy

Verejno-prospešné stavby bytové

BS/1 sociálne bývanie budované z prostriedkov mesta (nezobrazuje sa vo výkrese VPS)
BS/2 byty osobitného určenia a bezbariérové byty pre hendikepovaných občanov (nezobrazuje sa vo výkrese VPS)

Verejno-prospešné stavby občianskeho vybavenia

Verejnė školstvo

OV/1 materské školy budované v rámci novo navrhovaných obytných súborov HBV (nezobrazuje sa vo výkrese VPS)
OV/2 základné školy budované v rámci novo navrhovaných obytných súborov HBV (nezobrazuje sa vo výkrese VPS)
OV/4 stredné školy a odborné učilišťa budované v rámci plôch občianskeho vybavenia alebo výroby (nezobrazuje sa vo výkrese VPS)

Verejnė sociálne a zdravotnicke zariadenia

OS/3 nové zariadenia primárnej zdravotnickej starostlivosti na územiach rozvoja bytového fondu mesta v MČ 03 – Juh (nezobrazuje sa vo výkrese VPS)
OS/4 dom-penzión pre dôchodcov v MČ 03 – Juh
OS/5 dom s opatrovateľskou službou v MČ 03 – Juh
OS/6 prestavba staršieho objektového fondu (napr. zariadenia predškolskej výchovy) na denné stacionáre pre starých občanov alebo zdravotne postihnutú mládež podľa následnej projektovej dokumentácie (nezobrazuje sa vo výkrese VPS)
OS/9 dostavba sociálnych a sociálno-zdravotných zariadení podľa potreby - hospicu, zariadenia chráneného byvania, domova pre osamelých rodičov, zariadenia pestúnskej starostlivosti, krízového strediska, resocializačného strediska, rehabilitačného strediska, a pod. (nezobrazujú sa vo výkrese VPS)
OS/10 kompeltizácia menších zdravotníckych, sociálnych a sociálno-zdravotníckych zariadení výstavbou (prestavba, vostatba) v rámci modernizácie a humanizácie súčasného obytného územia (nezobrazuje sa vo výkrese VPS)

Verejnė kultúrno-spoločenské zariadenia

OK/1 prestavba Zámku na Vlastivedné múzeum
OK/2 rekonštrukcia Empirového divadla
OK/3 kompaktné vstaviteľné kultúrno-spoločenské zariadenia s možnosťou viacúčelového využitia (so zvláštnym zameraním na klubové priestory pre mládež) v jednotlivých MČ (najmä MČ 03 – Juh podľa následnej projektovej dokumentácie (nezobrazuje sa vo výkrese VPS)
OK/4 prestavba a modernizácia súčasných verejných kultúrno-spoločenských zariadení na území mesta (nezobrazuje sa vo výkrese VPS)
OK/5 výstavba nekomerčných kultúrnych a spoločenských zariadení slúžiacich prednostne sociálnym kontaktom obyvateľov a návštevníkov mesta, ako aj ich voľnočasovým aktivitám (nezobrazuje sa vo výkrese VPS)

Sakrálnė stavby

OC/1 kostoly a iné cirkevné stavby na vymedzených územiach v zmysle regulácie navrhovanej v ÚPN mesta a podľa následnej projektovej dokumentácie (nezobrazuje sa vo výkrese VPS)

Verejnė športovė zariadenia

OR/1 ďalšie verejné športovo-rekreačné zariadenia v správe mesta vo všetkých mestských častiach podľa špecifikácie vo výkrese regulatívov grafickej časti ÚPN mesta a následnej projektovej dokumentácie (nezobrazuje sa vo výkrese VPS)
OR/2 krytá plaváreň
OR/3 zimný štadión
OR/4 rekonštrukcia športovísk v areáloch základných a stredných škôl pre potreby širokej verejnosti (nezobrazuje sa vo výkrese VPS)
OR/5 budovanie ďalších nových alebo rekonštrukcia jestvujúcich športovo-rekreačných areálov podľa ÚPN mesta, okrem komerčných zariadení tvoriacich súčasť týchto areálov (nezobrazuje sa vo výkrese VPS)

Verejnė obchodnė zariadenia

OO/1 prestavba priestoru dnešného mestského trhoviska, resp. mestská tržnica

Verejná zeleň

OZ/1 rekonštrukcia zámockého parku vrátane jeho vybavenia
OZ/2 rozšírenie mestského cintorína
OZ/3 budovanie nevyhnutnej izolačnej a ochrannej zelene na celom území mesta Hlohovec podľa špecifikácie vo výkrese regulatívov grafickej časti ÚPN mesta, resp. podľa následne spracovaného Generelu zelene mesta Hlohovec (vo výkrese VPS zobrazené len vybrané plochy)
OZ/4 budovanie verejnej a rekreačno-oddychovej zelene na celom území mesta podľa ÚPN mesta, resp. podľa následne spracovaného Generelu zelene mesta Hlohovec (vo výkrese VPS zobrazené len vybrané plochy)
OZ/5 rekonštrukcia jestvujúcich menších plôch verejnej zelene (vo výkrese VPS zobrazené len vybrané plochy)

Verejná administratíva a správa

VA/1 všetky zariadenia verejnej administratívy a správy nevyhnutné pre zabezpečenie jej efektívneho výkonu, vrátane zariadení daňových úradov, archívov, zariadení PZ SR, zariadení HaZZ SR, zariadení COO, poštových úradov a pod. (nezobrazuje sa vo výkrese VPS)

Asanácie

AS/1 asanácie nevyhnutné pre výstavbu všetkých vyššie uvedených stavieb (nezobrazuje sa vo výkrese VPS)
AS/2 plochy individuálnych garáží v rámci HBV a polyfunkčných plôch (nezobrazuje sa vo výkrese VPS)

Ostatnė verejno-prospešnė stavby

RT/1 rekultivácia ťažobného priestoru stavebných hĺn v priestore hliniska Gabor

Verejno-prospešné stavby dopravy

Cestná komunikačná sieť

DC/1 nová trasa cesty II/513 vrátane nového mosta cez Váh, nadjazdu nad železničnou traťou č.141 a podjazdu pod železničnou traťou č.141, mimoúrovňových križovatiek a okružných križovatiek podľa ÚPN mesta
DC/2 preložka cesty II/507 na východný okraj mesta podľa ÚPN mesta
DC/3 nová obslužná komunikácia tr.C2 v MČ 04 – Šulekovo (priemyselný park)
DC/4 mimoúrovňová križovatka cesty II/507 a novej trasy cesty II/513 pri železničnej stanici s podjazdom a napájacou vetvou pri areáli Georgia-Pacific
DC/5 mimoúrovňová križovatka (rozdeľovací uzol) ciest II/507 a novej trasy cesty II/513 na východnom okraji mesta
DC/6 úrovňová okružná križovatka Hlohová ul. – ul.SNP
DC/7 miestne obslužné komunikácie súvisiace s novou hromadnou bytovou výstavbou v MČ 03 – Juh
DC/8 cestný most cez Váh na novej trase II/513
DC/9 napojenie súčasného prízjazdu do centra mesta vetvou z okružnej križovatky na novej trase cesty II/513 pri ul. D. Jurkoviča a rekonštrukcia celého úseku prízjazdu až po Hlohovú ul.
DC/10 nová obslužná komunikácia tr.C3 v MČ 04 – Šulekovo (priemyselný park)
DC/11 miestne obslužné komunikácie súvisiace s výstavbou OS IBV navrhovanou v ÚPN mesta
DC/12 všetky prístupové cestné komunikácie nevyhnutné na prepojenie lokalít výstavby navrhovaných v ÚPN mesta s existujúcou cestnou sieťou, vrátane navrhovaných technických a širkových úprav na jestvujúcich komunikáciách (vo výkrese VPS zobrazené len vybrané komunikácie so samostatným kódom)
DC/13 všetky nevyhnutné širkové a čiastočne aj smerové úpravy miestnych obslužných komunikácií na území mesta (nezobrazené vo výkrese VPS)

Statická doprava

DS/1 verejné mestské parkoviská (vrátane ich rekonštrukcie) podľa následnej projektovej dokumentácie (nezobrazuje sa vo výkrese VPS)
DS/2 hromadné garáže na území mestských blokov podľa priestorovej špecifikácie vo výkrese dopravy a podľa následnej podrobnejšej ÚPD alebo projektovej dokumentácie (nezobrazuje sa vo výkrese VPS)
DS/3 hromadné nadzemné alebo podzemné garáže podľa návrhu ÚPN CMZ Hlohovec v lokalitách
- Michalská ul.
- Michalská ul.- Podzámska (vnútroblok)
- Za poštu 1(vnútroblok)
- Za poštu 2 (vnútroblok)
- Pod Beranom
- Fraš്ടacká ul.

Mestská a prímestská hromadná doprava

DH/1 spoločná výpravná budova stanice Hlohovec pre prímestskú autobusovú dopravu a železnicu
DH/2 autobusové zastávky a nevyhnutné širkové a smerové úpravy mestských komunikácií vyvolané rozširovaním línií MHD podľa následnej projektovej dokumentácie (nezobrazuje sa vo výkrese VPS)

Železničná doprava

DZ/1 modernizácia hlavnej železničnej trate č.120 Bratislava - Púchov na traťových rýchlosti 140 - 160 km/hod. zahrmujúca potrebné úpravy smerového vedenia a modernizáciu staníc a zastávok
DZ/2 zdvojnásobenie a elektrifikácia železničnej trate č.141 zahrmujúca potrebné úpravy smerového vedenia, elektrifikáciu a modernizáciu staníc a zastávok
DZ/3 spoločná výpravná budova stanice Hlohovec pre železnicu a prímestskú autobusovú dopravu vrátane vybudovania nadchodu pre peších z MČ 01 – Stred do MČ 02 – Sever

Vodná doprava

všetky stavby a zariadenia súvisiace s vybudovaním vodnej cesty Váh, najmä však:
DV/1 vodné dielo Sereď - Hlohovec
DV/3 osobný prístav Hlohovec
DV/4 športovo-turistický prístav

Cyklistická doprava








DB/1 sieť cyklistických cestičiek v centre mesta podľa následnej projektovej dokumentácie (vo výkrese VPS zobrazené len vybrané trasy)
DB/2 dve hlavné nábrežné cyklistické trasy (ako súčasť Považskej cyklo-magistrály)
DB/3 regionálna cyklotrasa Sereď – Hlohovec, železničná stanica

Pešia doprava






DP/1 realizácia/rozšírenie dopravne tlmenej a pešej zóny v centre mesta
DP/2 lávka pre peších cez Váh z MČ 03 – Juh do MČ 04 – Šulekovo
DP/3 doplnenie a rekonštrukcia peších ťahov a plôch na ostatnom území mesta (vo výkrese VPS zobrazené len vybrané trasy)
DP/4 podchody a nadchody pre peších podľa vymedzenia v grafickej časti ÚPN mesta

Územnė rezervy




UR/1 výhladová spojovacia komunikácia OS Dolná sihoť II a III s cestou II/507
UR/2 výhladová odbočka cesty III/513z 2 novej trasy cesty III/513 do prístavu Leopoldov
UR/3 koridor pre dopravné prepojenie medzinárodnej dopravy v severojužnom smere na Nítru, Komárno a hranicu Slovenskej republiky s napojením na D1 severne od Hlohovca - križovanie III/50419 s D1 (nezobrazuje sa vo výkrese VPS)
UR/4 koridor trasy na cestné prepojenie doplnkovej siete TINA od diaľnice D1 v smere Hlohovec - Nitra (nezobrazuje sa vo výkrese VPS)
UR/5 koridor pre vysokorychlostnú trať v južnosevernom prepojení Bratislava - Žilina - Katovice... (nezobrazuje sa vo výkrese VPS)

 hranica riešeného územia
 hranica mestskej časti
 hranica urbanistického obvodu
 návrh úpravy hranice rieš.územia podľa ÚPN Leopoldov
 návrh úpravy hranice rieš.územia v ZaD 2006
 hranica intravilánu - stav
 hranica intravilánu - návrh



Verejno-prospešné stavby dopravnė:

 cestná komunikačná sieť,
mestská a prímestská hromadná doprava,
vodná doprava (vodná cesta Váh)
 železničná doprava
 cyklistická doprava,
pešia doprava
 dopravná stavba
 stavba súvisiaca s výstavbou vodnej cesty



Verejno-prospešné stavby energetiky a spojov:

 stavby a zariadenia na zásobovanie elektrickou energiou
 stavby a zariadenia na zásobovanie plynom
 stavby a zariadenia na zásobovanie teplom

Verejno-prospešné stavby vodného hospodárstva:

 stavby a zariadenia na zásobovanie vodou
 stavby a zariadenia na odvádzanie a čistenie odpadových vôd


Verejno-prospešné stavby odpadového hospodárstva

 Verejno-prospešné stavby občianskej vybavenosti
 Verejno-prospešné stavby súvisiace s výstavbou vodnej cesty

Verejná zeleň

Časti mesta Hlohovec, pre ktoré je potrebnė obstarat' a schváliť územnė plán zóny

	1	Centrálna mestská zóna
	2	Obytná zóna IBV Svinná hora
	3	Obytná zóna HBV Dolná Sihoť
	4	Výrobnø-obslužná zóna Zajačky
	5	Obytná zóna IBV Panská niva - Staré hory
	6	Obytná zóna IBV Za humnami (výhlad)
	7	Obytná zóna IBV Hošták - Jazerá (výhlad)
	8	Rekreačno-športová zóna Jazerá
	9	Zmiešaná zóna Mier
	10	Rekreačno-športová zóna Lodenica
	11	Zóna verejnej zelene Šulekovo - park
	12	Obslužná zóna Pri moste
	13	Výrobná zóna Priemyselný park Šulekovo
	14	Výrobnø-obslužná zóna Šulekovo - sever

	Územnė plán mesta Hlohovec - Zmeny a doplnky 2009 Verejno-prospešné stavby / Verejnoprospėšnė stavby a následnė ÚPN Z <i>M 1 : 10 000</i>	12
	Hlavnė riešitel' : Ing. arch. Dušan Kostovský Zodpovednė riešitel' : Ing. arch. Dušan Kostovský Obstarávateľ: Mesto Hlohovec Spracovateľ : AUREX, s.r.o., Bratislava, december 2009	